



非凡“十四五”

一组海报看“十四五”安徽自然资源成绩单

当好自然资源 “大管家”

12月31日，安徽举行决胜“十四五”奋进新征程系列主题新闻发布会（第二十七场），介绍“守住资源家底做好要素保障 服务‘十四五’安徽高质量发展”有关情况。省自然资源

厅厅长汪谦慎介绍相关情况。

8393.79 万亩

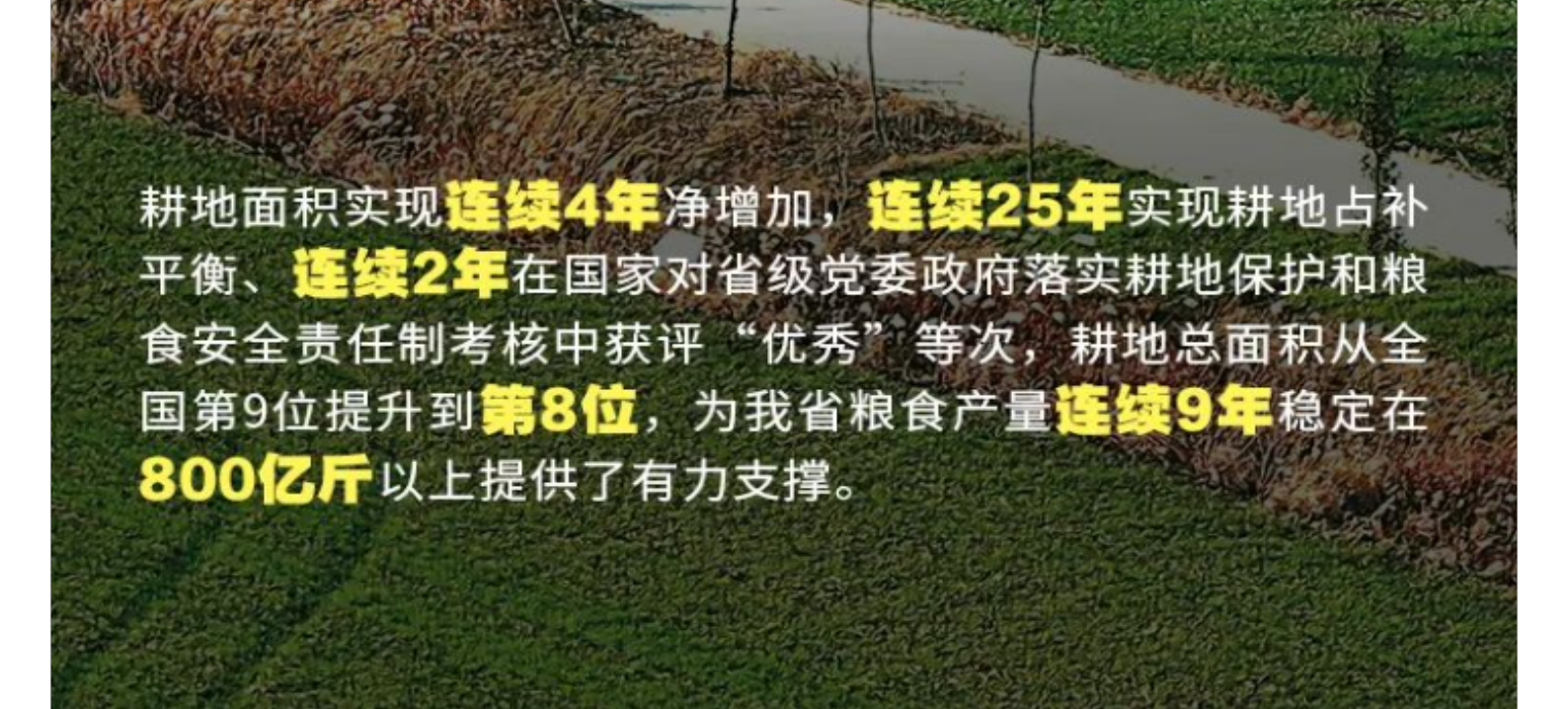
截至2024年底，全省的耕地面积达到**8393.79万亩**。

煤、铁、铜、钼、水泥用灰岩、硫铁矿、玻璃用石英岩、石膏和方解石等优势矿种储量均位居**全国前10**。

全省林地、草地、湿地面积分别达到**6037.52万亩**、**85.37万亩**、**57.8万亩**。

A wide-angle photograph of a vast agricultural landscape. In the foreground, there is a lush green field with a series of white irrigation pipes or furrows running across it. In the middle ground, a large, dark brown field, possibly a recently plowed or harvested area, dominates the view. A white tractor is visible in the distance, working in this field. The background shows a rolling green hillside under a clear blue sky. Overlaid on the dark brown field is the large, white, stylized Chinese characters '25年' (25 years), indicating a 25th anniversary or milestone.

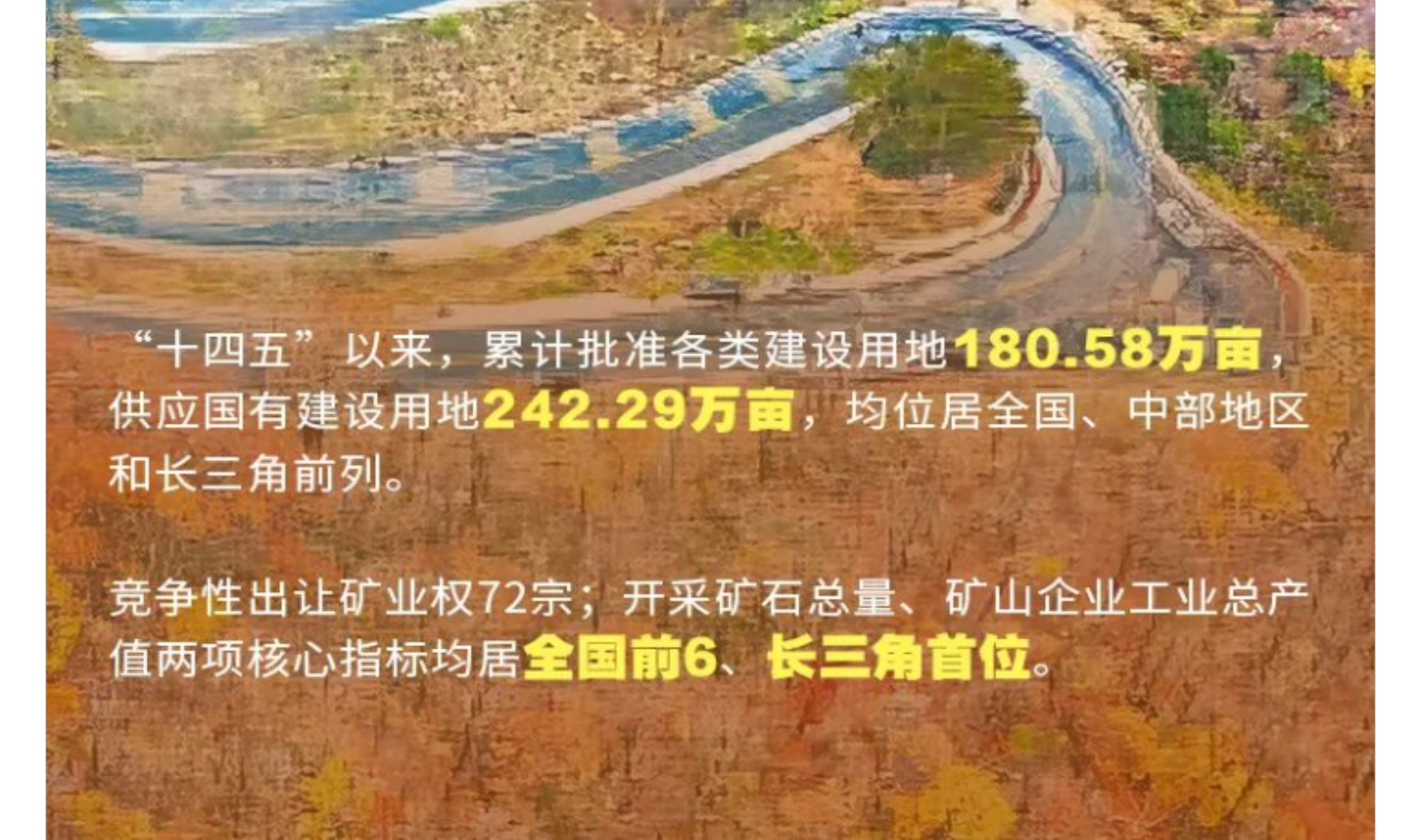
25年



耕地面积实现**连续4年**净增加，**连续25年**实现耕地占补平衡、**连续2年**在国家对省级党委政府落实耕地保护和粮食安全责任制考核中获评“优秀”等次，耕地总面积从全国第9位提升到**第8位**，为我省粮食产量**连续9年**稳定在**800亿斤**以上提供了有力支撑。



180.58万亩

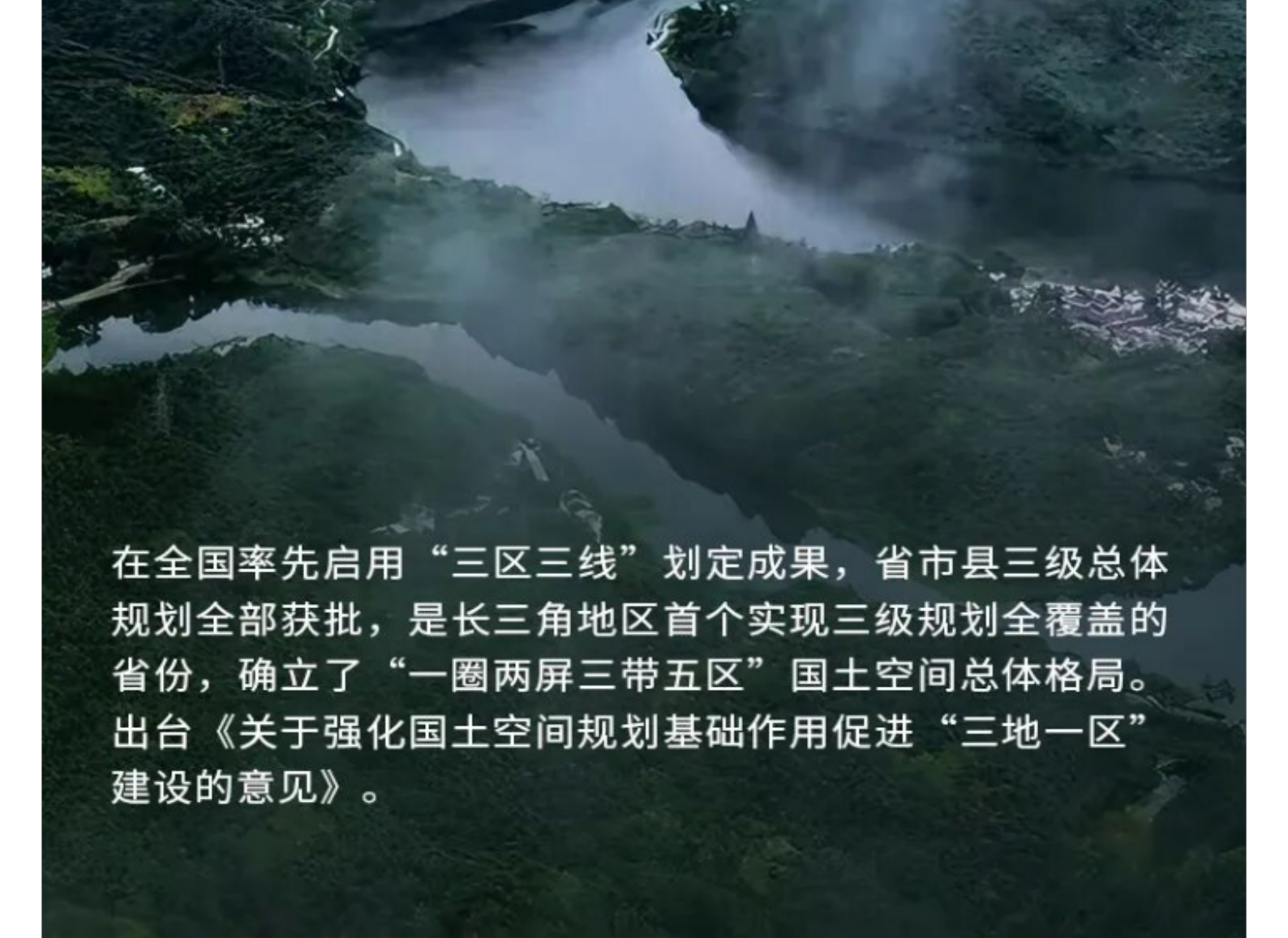


“十四五”以来，累计批准各类建设用地**180.58万亩**，供应国有建设用地**242.29万亩**，均位居全国、中部地区和长三角前列。

竞争性出让矿业权72宗；开采矿石总量、矿山企业工业总产值两项核心指标均居**全国前6、长三角首位**。




首



在全国率先启用“三区三线”划定成果，省市县三级总体规划全部获批，是长三角地区首个实现三级规划全覆盖的省份，确立了“一圈两屏三带五区”国土空间总体格局。出台《关于强化国土空间规划基础作用促进“三地一区”建设的意见》。



10.8 亿元



“十四五”期间，全省共安排实施省级山水林田湖草沙一体化保护修复工程**15个**，累计完成总投资**10.8亿元**。

累计修复废弃矿山**3895个**、**48.77万亩**，探索的“以用定治”矿山生态修复模式向全国推广。



25项

“十四五”以来，实施重点改革试点**25项**，形成了一批制度成果。

5市2县获批国家低效用地再开发试点，**11个县**（市、区）、**17个乡镇**分别入选国家农村集体经营性建设用地入市、全域土地综合整治试点。

3300

多万本



累计颁发不动产权证书**3300多万本**、不动产登记证明**1300多万份**。

全面实现“一窗受理、并行办理”“全程网办”“跨省通办”，登记效能位居全国第一方阵。

为群众办理不动产权证**100多万套**，安置回迁房屋**55万套**。

